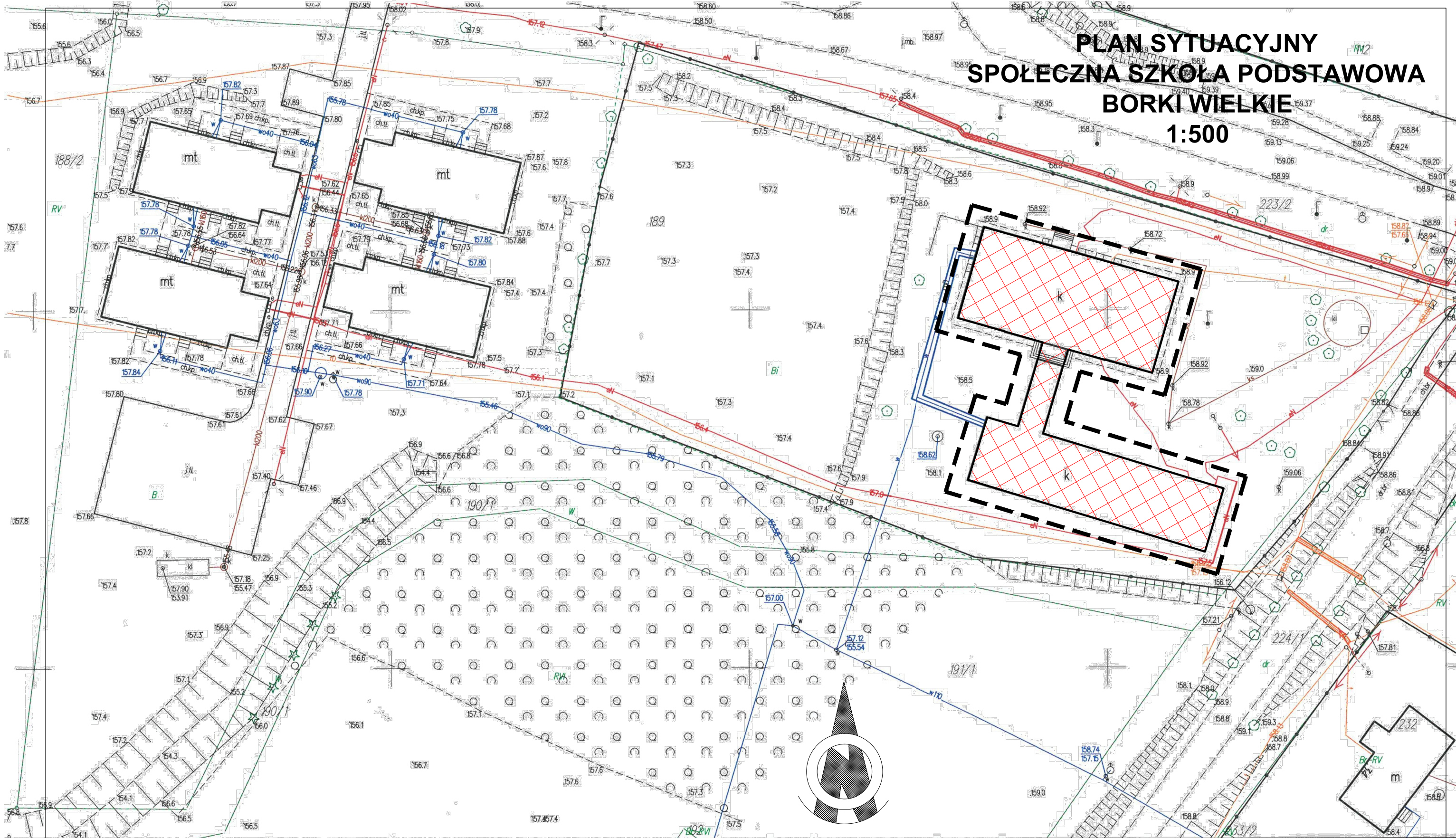


PLAN SYTUACYJNY SPOŁECZNA SZKOŁA PODSTAWOWA BORKI WIELKIE 1:500



Poświadczam zgodność niniejszej kopii z treścią materiału państwowego zasobu geodezyjnego i kartograficznego	
Organ prowadzący państwowy zasób geodezyjny i kartograficzny	STAROSTA OLSZTYŃSKI
Nazwa materiału zasobu	MAPA ZASADNICZA skala 1:500
Identyfikator ewidencyjny materiału zasobu	P.2814.2015.201
Data wykonania kopii	2016-12-20 z up. STAROSTY OLSZTYŃSKIEGO
Imię, nazwisko i podpis osoby reprezentującej organ	<i>Dorota Kołaczowska</i> podymatek w Wydziale Geodezji

JEDNOSTKA UDOSTĘPNIAJĄCA: STAROSTWO POWIATOWE W OLSZTYNIE
Oznaczenie kancelaryjne wniosku: GD-PODGIK.6642.2 *4653-2016*

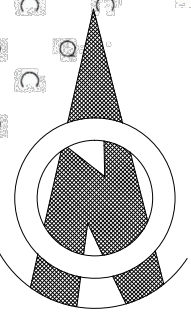
Województwo: warmińsko-mazurskie
Powiat: olsztyński
Jednostka ewid.: 281402_5 gm. Biskupiec
Obręb: 0006 Borki Wielkie


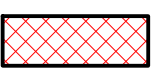
Układ współrzędnych: PL 2000
Układ wysokościowy: Kronstadt 86

Dokument zawiera dane ewidencyjne niespełniające wymagań określonych w rozporządzeniu w sprawie ewidencji gruntów i budynków.

Sporządził(a): Dorota Kołaczowska

Starostwo Powiatowe
w Olsztynie
Plac Bema 5
10-516 OLSZTYN
55



LEGENDA:
 zakres opracowania
 budynek szkoły

bpbw BIURO PROJEKTÓW "BPBW" Sp. z o.o.		10-448 OLSZTYN, UL. GŁOWACKIEGO 28	
Projektujemy od 1957 roku.		PRAWA AUTORSKIE ZASTRZEŻONE	
OBIEKT:	SPOŁECZNA SZKOŁA PODSTAWOWA	SKALA:	1:500
ADRES:	BORKI WIELKIE 35, gmina Biskupiec	BRANŻA:	A
PRZEDMIOT RYSUNKU:	PLAN SYTUACYJNY	DATA:	12.2016
PROJEKTOWAŁ	mgr inż. arch. Ewa Kołoszko	UPRAWNIENIA	4/2004/OL
SPRAWDZIŁ	mgr inż. arch. Tomasz Śladowski	PODPIS	
		NR. ZLECENIA:	P/3876/S
		NR. RYSUNKU:	Ap-1